
















Az Aggteleki Nemzeti Park és a Vasutas Természetjáró Baráti Kör, Bánréve nevében várjuk a teljesítménytúrázókat. Érezzék jól magukat, túrázzanak sikeresen, szerezzenek kellemes élményt a nem mindennapi túráról!

A teljesítménytúra adatai:

Túra	Táv	Szint	Szintidő	Térképvázlat	GPS track
50A	51,8 km	1605 m	12 óra 30 perc		
50B	49,8 km	1535 m	12 óra 30 perc		
30A	29,9 km	1035 m	8 óra 30 perc		
30B	27,9 km	965 m	8 óra 30 perc		
20A	20,7 km	680 m	5 óra 30 perc		
20B	18,7 km	615 m	5 óra 30 perc		
10A	12,8 km	450 m	3 óra 30 perc		
10B	10,8 km	380 m	3 óra 30 perc		

Figyelem! A „B” változatok barlangi szakaszai nincsenek benne a megadott távokban!

A túrák előzetes regisztrációhoz kötöttek! Nevezni május 1-től június 10-ig lehet a következő linken ([NEVEZÉS](#)). A nevezés a nevezési díj 55100186-12004197 számlára való átutalásával válik érvényessé. A nevet, születési időt, választott távot és a FAFF jeligét írják a közleménybe. Körülbelül 5 nap átfutással fogjuk a nevezéseket feldolgozni! Nevezési díj: „A” kategóriában **1200 Ft/fő**; „B” kategóriában **2950 Ft/fő** (minden „B” táv tartalmazza a barlangbelépő rendkívül kedvezményes árát). A részvételi létszám korlátozott! A résztvevők maximális száma 360 fő, a barlangi szakaszon 200 fő. Helyben történő nevezésre az esetleges lemondások esetén van lehetőség! Kérjük a nevezőket, hogy ha a túrán nem tudnak elindulni, jelezzék a rendezőség felé!

Indítás az **50A** és **50B** távokon 7:00 és 8:30 között, a többi táv esetében 7:00 óra és 10:00 óra között, a Baradla-barlang Vörös-tói bejáratától.

Kérünk minden indulót, hogy a nevezési lapot nyomtatott betűkkel szíveskedjenek kitölteni! A szintidő betartását a rajtidőtől számítjuk. Az egyes ellenőrzőpontokon az igazolólapot át kell adni az állomás személyzetének igazoltatás végett, illetve a megadott kódokat kell feljegyezni.

Ellenőrzőpontok számozása, helye és nyitvatartása:

Rajt – Cél	Baradla-barlang Vörös-tói bejárat	6:30 – 21:30
1. EP.	Jósvafő Baradla-barlang kijárat	7:30 – 17:00
2. EP.	Jósvafői Oktató Központ (Kúria)	7:30 – 12:00
3. EP.	Kövirózsa apartmanház	8:00 – 21:00
4. EP.	Éger turistaház	9:00 – 15:30
5. EP.	Aggtelek Baradla-barlang, turistaszállás	9:00 – 21:00
6. EP.	Baradla-tető	Kódfelírás
7. EP.	Béke-barlang (Szomor-hegyi bejárat)	Kódfelírás
8. EP.	Varbóc autóbuzsmegálló	Kódfelírás
9. EP.	Szinpetri református parókia	9:00 – 15:00
10. EP.	Szelcepuszta	10:00 – 17:30

A célban az igazolólapot át kell adni a célszemélyzetnek, akik regisztrálják a teljesítés tényét, majd visszaadják az igazolólapot. A teljesítőket kitűzővel és emléklappal jutalmazzuk. A teljesítők zsíros kenyérből falatozhatnak, ásványvizet kapnak.

FONTOS FIGYELMEZTETÉS!

A teljesítménytúrán minden résztvevő saját felelősségére indul!

Kártérítés a rendezőktől semmilyen címen nem igényelhető!

Az ellenőrző pontok zárása után senkit nem várunk, nem keresünk!

Amennyiben a teljesítménytúrát feladta, eltévedt, bajba jutott, megsérült, ezt akkor a

(+36)-30-919-77-44

telefonszámon jelezze ezt!

Eredményes és sikeres túrázást kívánnak a **R E N D E Z Ő K!**



Információk medveészlelésről:

Mint ahogy arról az elmúlt napok, illetve hetek híradásai is beszámoltak, barna medve (*Ursus arctos*) járja Magyarország különböző tájait. A faj az északi határ közelében évek óta egyre gyakrabban tűnik fel, mely a Kárpátok medvepopulációjának fokozatos növekedésével járó természetes folyamat. A nagyragadozó jelenlétére, akár a lakókönyezet közelében történő megjelenésére továbbra is számítani lehet.

Óvintézkedések egy esetleges találkozás esetére:

- Amennyiben medvével találkozik, hátráljon ki lassan azon az úton, ahol jött, és kerülje ki minél nagyobb körben.
- Mindezt tegye csendben, lehetőleg úgy, hogy a medve ne lássa.
- Amíg a medve nem veszi észre, ne csapjon zajt.
- Ne zárja el a medve menekülési útvonalát, hagyjon neki helyet.
- Ha a medve nem észlelte a jelenlétét, ne kiabáljon, zajongjon, csapkodjon, mert azt támadásnak veheti a ragadozó.
- Legyen különösen óvatos, ha a medvével közlelről találkozik.
- Soha ne közelítse meg a medvét, még akkor sem, ha látszólag békés.
- Ne fordítson hátat az állatnak.
- Ne fusson el. (A medve 40 km/h sebességgel is képes futni.)
- Ha a medve észrevette, emelje a kezét lassan a feje felé és halkán beszéljen, énekeljen, füttyülgessen, hogy a medve emberként tudja azonosítani.
- Ha a medve észrevette, de nem vesz tudomást a jelenlétéről, nem érdeklődik, akkor lassan hátráljon ki a látóteréből



Amennyiben az Aggteleki Nemzeti Park területén medvét észlel kérjük az alábbi telefonszámon jelezze az Őrszolgálati Osztály számára: 30/555-16-46.

**A területen való túrázás, kirándulást mindenki saját felelősségére tegye óvatos és körültekintő módon!
Köszönettel: Aggteleki Nemzeti Park Igazgatóság**