



















**Az Aggteleki Nemzeti Park és a Vasutas Természetjáró Baráti Kör, Bánréve nevében várjuk a teljesítménytúrázókat. Érezzék jól magukat, túrázzanak sikeresen, szerezzenek kellemes élményt a nem mindennapi túráról!**

**A teljesítménytúra adatai:**

Túra	Táv	Szint	Szintidő	Térképvázlat	GPS track
50A	51,8 km	1605 m	12 óra 30 perc		
50B	49,8 km	1535 m	12 óra 30 perc		
30A	29,9 km	1035 m	8 óra 30 perc		
30B	27,9 km	965 m	8 óra 30 perc		
20A	20,7 km	680 m	5 óra 30 perc		
20B	18,7 km	615 m	5 óra 30 perc		
10A	12,8 km	450 m	3 óra 30 perc		
10B	10,8 km	380 m	3 óra 30 perc		
Jubileumi túra					
35B	34,9 km	1050	9 óra 30 perc		

**Figyelem! A „B” változatok barlangi szakaszai nincsenek benne a megadott távokban!**

**A túrák előzetes regisztrációhoz kötöttek!** Nevezni május 1-től július 18-ig lehet a következő linken ([NEVEZÉS](#)). A nevezés a nevezési díj 55100186-12004197 számlára való átutalásával válik érvényessé. A nevet, születési időt, választott távot és a FAFF jeligét írják a közleménybe. Körülbelül 5 nap átfutással fogjuk a nevezéseket feldolgozni! Nevezési díj: „A” kategóriában **800 Ft/fő**; „B” kategóriában **1900 Ft/fő** (minden „B” táv tartalmazza a barlangbelépő rendkívül kedvezményes árát). A részvételi létszám korlátozott! A résztvevők maximális száma 360 fő, a barlangi szakaszon 200 fő. Helyben történő nevezésre az esetleges lemondások esetén van lehetőség! Kérjük a nevezőket, hogy ha a túrán nem tudnak elindulni, jelezzék a rendezőség felé!

Indítás az **50A** és **50B** távokon 7:00 és 8:30 között, a többi táv esetében 7:00 óra és 10:00 óra között, a Baradla-barlang Vörös-tói bejáratától.

Kérünk minden indulót, hogy a nevezési lapot nyomtatott betűkkel szíveskedjenek kitölteni! A szintidő betartását a rajtidőtől számítjuk. Az egyes ellenőrzőpontokon az igazolólapot át kell adni az állomás személyzetének igazoltatás végett, illetve a megadott kódokat kell feljegyezni.

**Ellenőrzőpontok számozása, helye és nyitvatartása:**

<b>Rajt – Cél</b>	Baradla-barlang Vörös-tói bejárat	6:30 – 21:30
<b>1. EP.</b>	Jósvafő Baradla-barlang kijárat	7:30 – 17:00
<b>2. EP.</b>	Jósvafői Oktató Központ (Kúria)	7:30 – 12:00
<b>3. EP.</b>	Kövirózsa apartmanház	8:00 – 21:00
<b>4. EP.</b>	Éger turistaház	9:00 – 15:30
<b>5. EP.</b>	Aggtelek Baradla-barlang, turistaszállás	9:00 – 21:00
<b>6. EP.</b>	Baradla-tető	Kódfelírás
<b>7. EP.</b>	Béke-barlang (Szomor-hegyi bejárat)	Kódfelírás
<b>8. EP.</b>	Varbóc autóbuzsmegálló	Kódfelírás
<b>9. EP.</b>	Szinpetri református parókia	9:00 – 15:00
<b>10. EP.</b>	Szelcepuszta	10:00 – 17:30
<b>11. EP.</b>	Derenk	OKT bélyegző
<b>12. EP.</b>	Szádvár	Kódfelírás
<b>13. EP.</b>	Szalamandra ház	9:00 – 15:00

A célban az igazolólapot át kell adni a célszemélyzetnek, akik regisztrálják a teljesítés tényét, majd visszaadják az igazolólapot. A teljesítőket kitűzővel és emléklappal jutalmazzuk. A teljesítők zsíros kenyérből falatozhatnak, ásványvizet kapnak.

## **FONTOS FIGYELMEZTETÉS!**

**A teljesítménytúrán minden résztvevő saját felelősségére indul!**

**Kártérítés a rendezőktől semmilyen címen nem igényelhető!**

**Az ellenőrző pontok zárása után senkit nem várunk, nem keresünk!**

**Amennyiben a teljesítménytúrát feladta, eltévedt, bajba jutott, megsérült, ezt akkor a**

**(+36)-30-919-77-44**

**telefonszámon jelezze ezt!**

Eredményes és sikeres túrázást kívánnak a **R E N D E Z Ő K!**



## Információk medvéészlelésről:

Mint ahogy arról az elmúlt napok, illetve hetek híradásai is beszámoltak, barna medve (*Ursus arctos*) járja Magyarország különböző tájait. A faj az északi határ közelében évek óta egyre gyakrabban tűnik fel, mely a Kárpátok medvepopulációjának fokozatos növekedésével járó természetes folyamat. A nagyragadozó jelenlétére, akár a lakókönyezet közelében történő megjelenésére továbbra is számítani lehet.

## Óvintézkedések egy esetleges találkozás esetére:

- Amennyiben medvével találkozik, hátráljon ki lassan azon az úton, ahol jött, és kerülje ki minél nagyobb körben.
- Mindezt tegye csendben, lehetőleg úgy, hogy a medve ne lássa.
- Amíg a medve nem veszi észre, ne csapjon zajt.
- Ne zárja el a medve menekülési útvonalát, hagyjon neki helyet.
- Ha a medve nem észlelte a jelenlétét, ne kiabáljon, zajongjon, csapkodjon, mert azt támadásnak veheti a ragadozó.
- Legyen különösen óvatos, ha a medvével közlelről találkozik.
- Soha ne közelítse meg a medvét, még akkor sem, ha látszólag békés.
- Ne fordítson hátat az állatnak.
- Ne fusson el. (A medve 40 km/h sebességgel is képes futni.)
- Ha a medve észrevette, emelje a kezét lassan a feje felé és halkán beszéljen, énekeljen, füttyülgessen, hogy a medve emberként tudja azonosítani.
- Ha a medve észrevette, de nem vesz tudomást a jelenlétéről, nem érdeklődik, akkor lassan hátráljon ki a látóteréből.



**Amennyiben az Aggteleki Nemzeti Park területén medvét észlel kérjük az alábbi telefonszámon jelezze az Őrszolgálati Osztály számára: 30/555-16-46.**

**A területen való túrázás, kirándulást mindenki saját felelősségére tegye óvatos és körültekintő módon!  
Köszönettel: Aggteleki Nemzeti Park Igazgatóság**